































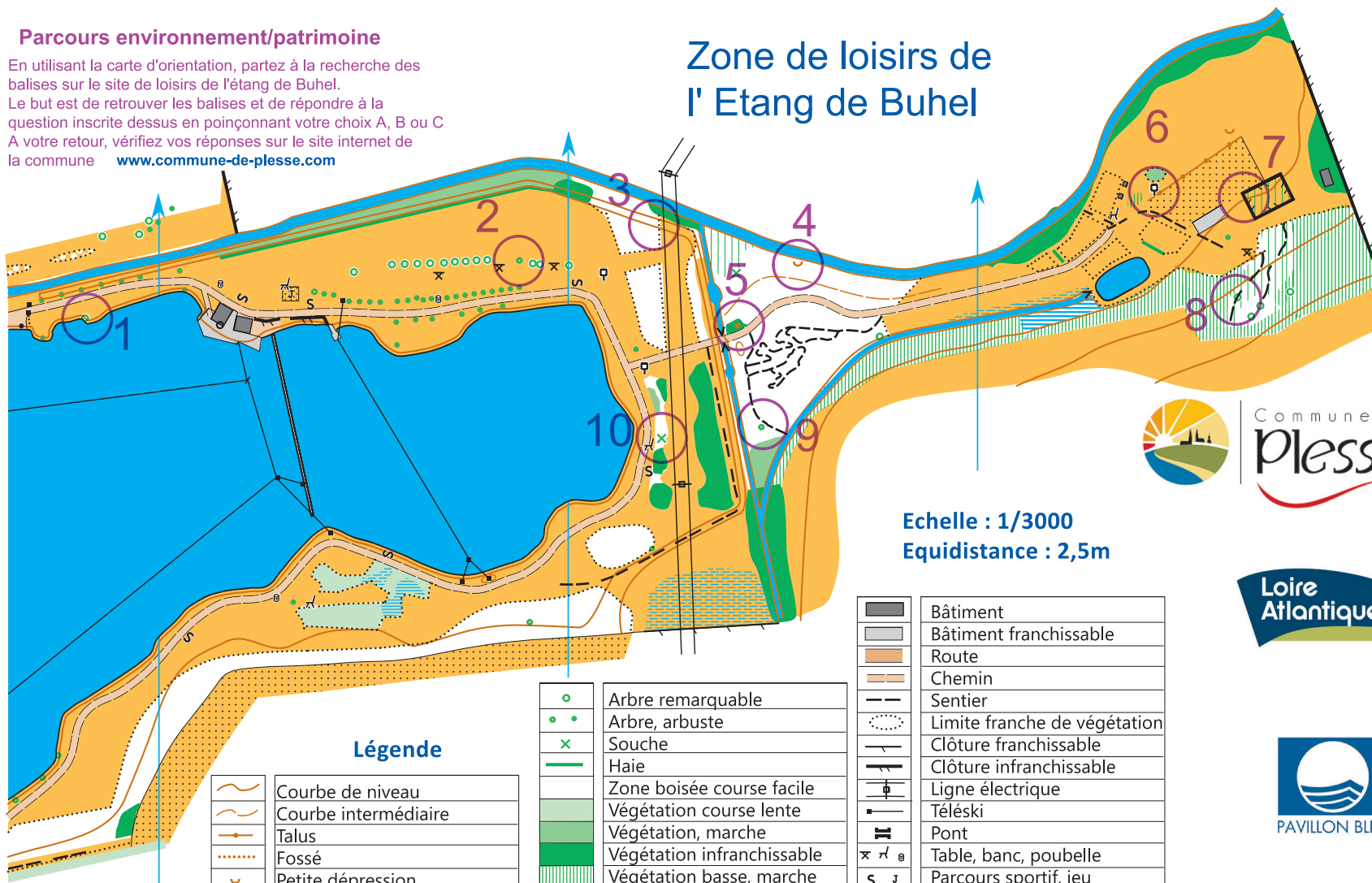
Réponses poinçons Parc du plessis

1	2	3	4	5	6	7	8	9	10
									
11	12	13	14	15	16	17	18	19	20
									
21	22	23	24	25	26	27	28	29	30
									

Parcours environnement/patrimoine

En utilisant la carte d'orientation, partez à la recherche des balises sur le site de loisirs de l'étang de Buhel.
Le but est de retrouver les balises et de répondre à la question inscrite dessus en poinçonnant votre choix A, B ou C
A votre retour, vérifiez vos réponses sur le site internet de la commune www.commune-de-plesse.com

Zone de loisirs de l' Etang de Buhel



Echelle : 1/3000
Equidistance : 2,5m



Equipement sportif et de loisirs réalisé par



Légende

	Courbe de niveau
	Courbe intermédiaire
	Talus
	Fossé
	Petite dépression
	Butte, petite, grande
	Plan d'eau
	Cours d'eau
	Petit cours d'eau
	Zone marécageuse

	Arbre remarquable
	Arbre, arbuste
	Souche
	Haie
	Zone boisée course facile
	Végétation course lente
	Végétation, marche
	Végétation infranchissable
	Végétation basse, marche
	Végétation course lente
	Terrain découvert
	Arbre dispersés
	Terrain cultivé
	Zone pavée, parking
	Zone d'accès interdit

	Bâtiment
	Bâtiment franchissable
	Route
	Chemin
	Sentier
	Limite franche de végétation
	Clôture franchissable
	Clôture infranchissable
	Ligne électrique
	Téléski
	Pont
	Table, banc, poubelle
	Parcours sportif, jeu
	Panneau
	Lampadaire, projecteur
	Statue
	Borne, électrique, poteau
	Bloc rocheux
	Bus



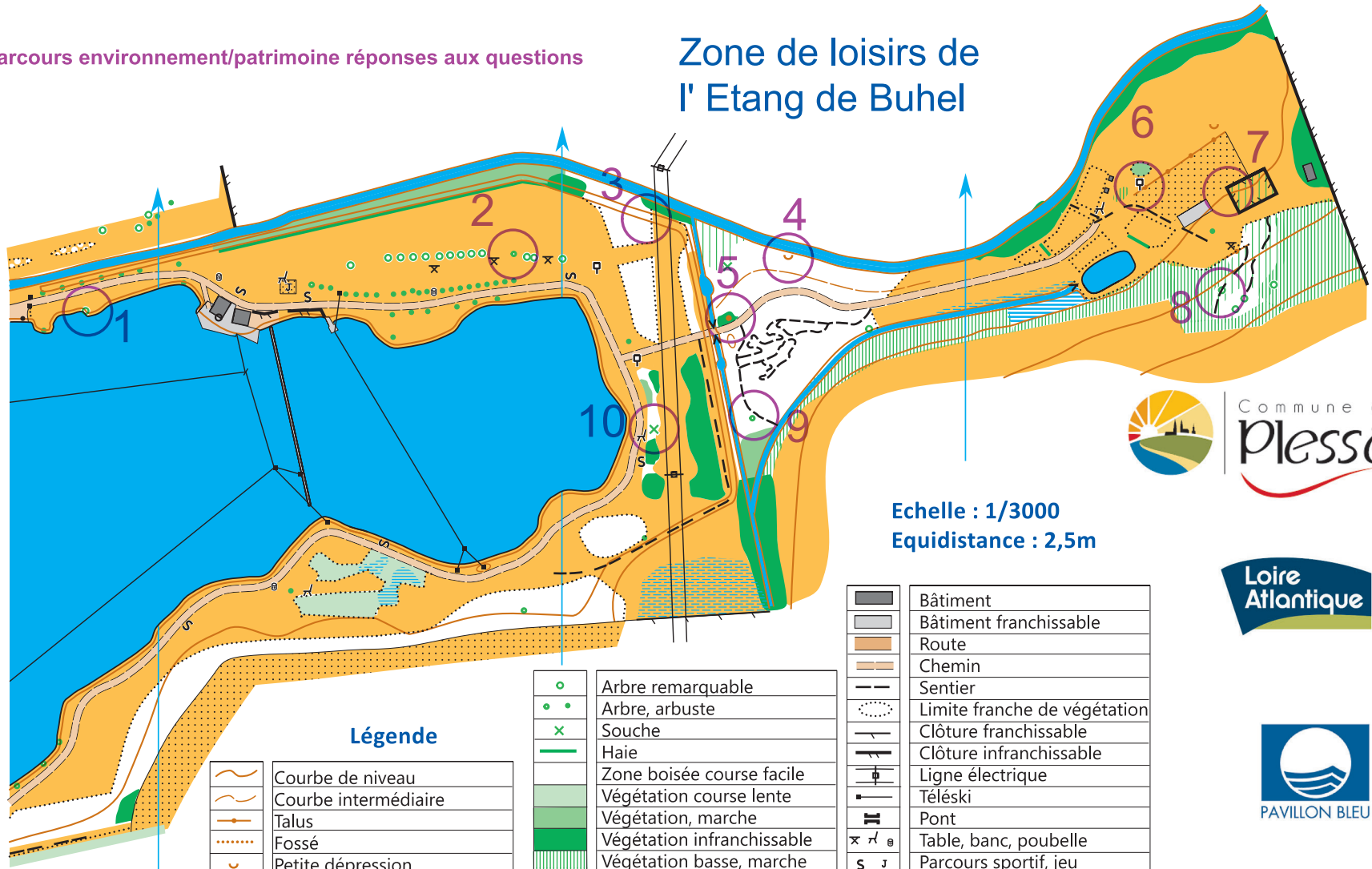
Balise a trouver

A	Balise 1
B	Balise 1
C	Balise 1
A	Balise 2
B	Balise 2
C	Balise 2
A	Balise 3
B	Balise 3
C	Balise 3
A	Balise 4
B	Balise 4
C	Balise 4
A	Balise 5
B	Balise 5
C	Balise 5

Balise 6			Balise 7			Balise 8			Balise 9			Balise 10		
A	B	C	A	B	C	A	B	C	A	B	C	A	B	C

Parcours environnement/patrimoine réponses aux questions

Zone de loisirs de l' Etang de Buhel



Echelle : 1/3000
Equidistance : 2,5m



Equipement sportif et de loisirs réalisé par



Légende

	Courbe de niveau
	Courbe intermédiaire
	Talus
	Fossé
	Petite dépression
	Butte, petite, grande
	Plan d'eau
	Cours d'eau
	Petit cours d'eau
	Zone marécageuse

	Arbre remarquable
	Arbre, arbuste
	Souche
	Haie
	Zone boisée course facile
	Végétation course lente
	Végétation, marche
	Végétation infranchissable
	Végétation basse, marche
	Végétation course lente
	Terrain découvert
	Arbre dispersés
	Terrain cultivé
	Zone pavée, parking
	Zone d'accès interdit

	Bâtiment
	Bâtiment franchissable
	Route
	Chemin
	Sentier
	Limite franche de végétation
	Clôture franchissable
	Clôture infranchissable
	Ligne électrique
	Téléski
	Pont
	Table, banc, poubelle
	Parcours sportif, jeu
	Panneau
	Lampadaire, projecteur
	Statue
	Borne, électrique, poteau
	Bloc rocheux
	Bus



Balise à trouver

Balise 1
A
B
C

Balise 2
A
B
C

Balise 3
A
B
C

Balise 4
A
B
C

Balise 5
A
B
C

Balise 6
A B C

Balise 7
A B C

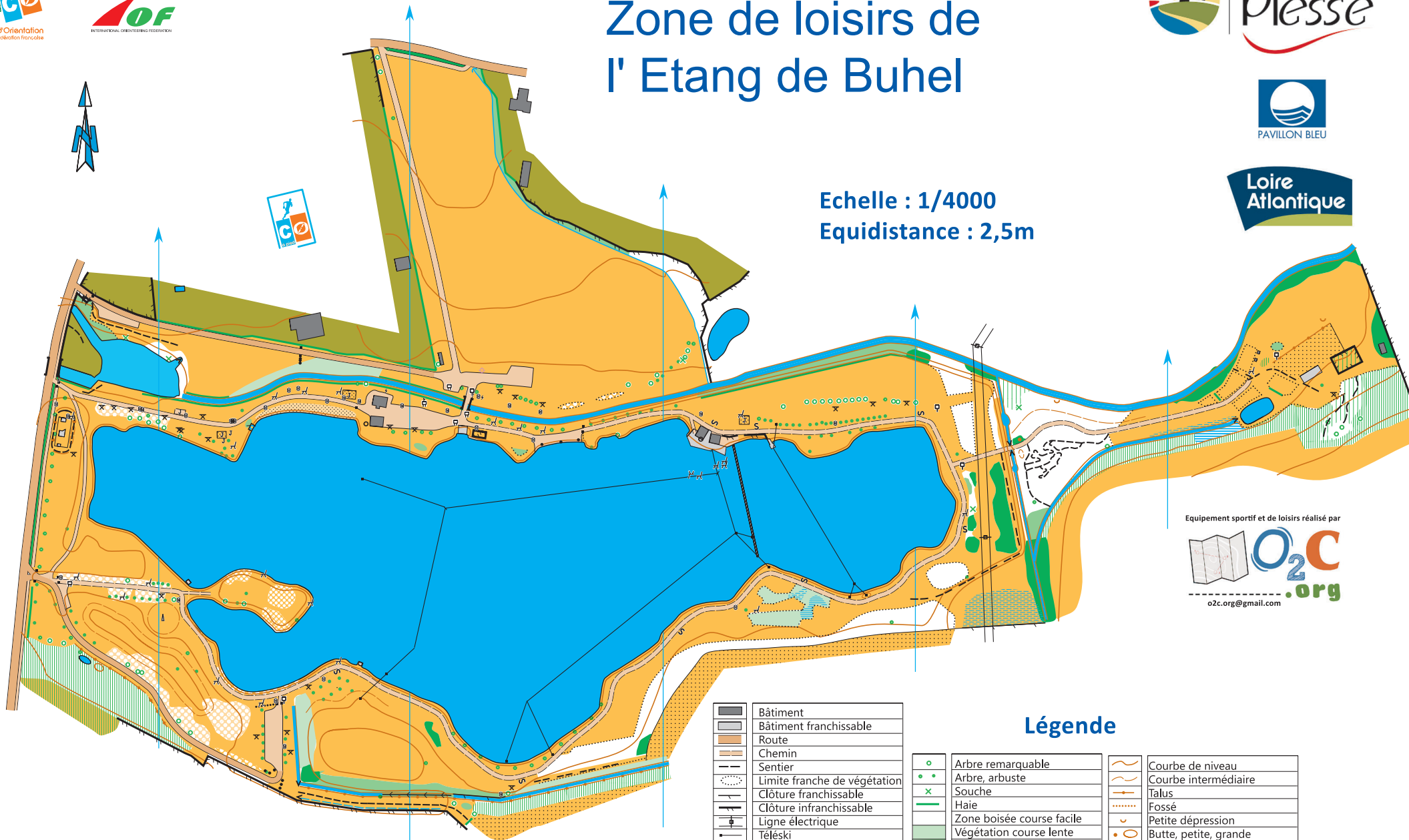
Balise 8
A B C

Balise 9
A B C

Balise 10
A B C

Zone de loisirs de l' Etang de Buhel

Echelle : 1/4000
Equidistance : 2,5m



Equipement sportif et de loisirs réalisé par



	Bâtiment
	Bâtiment franchissable
	Route
	Chemin
	Sentier
	Limite franche de végétation
	Clôture franchissable
	Clôture infranchissable
	Ligne électrique
	Téléski
	Pont
	Table, banc, poubelle
	Parcours sportif, jeu
	Panneau
	Lampadaire, projecteur
	Statue
	Borne, électrique, poteau
	Bloc rocheux
	Bus

Légende

	Arbre remarquable		Courbe de niveau
	Arbre, arbuste		Courbe intermédiaire
	Souche		Talus
	Haie		Fossé
	Zone boisée course facile		Petite dépression
	Végétation course lente		Butte, petite, grande
	Végétation, marche		Plan d'eau
	Végétation infranchissable		Cours d'eau
	Végétation basse, marche		Petit cours d'eau
	Végétation course lente		Zone marécageuse
	Terrain découvert		
	Arbre dispersés		
	Terrain cultivé		
	Zone pavée, parking		
	Zone d'accès interdit		